


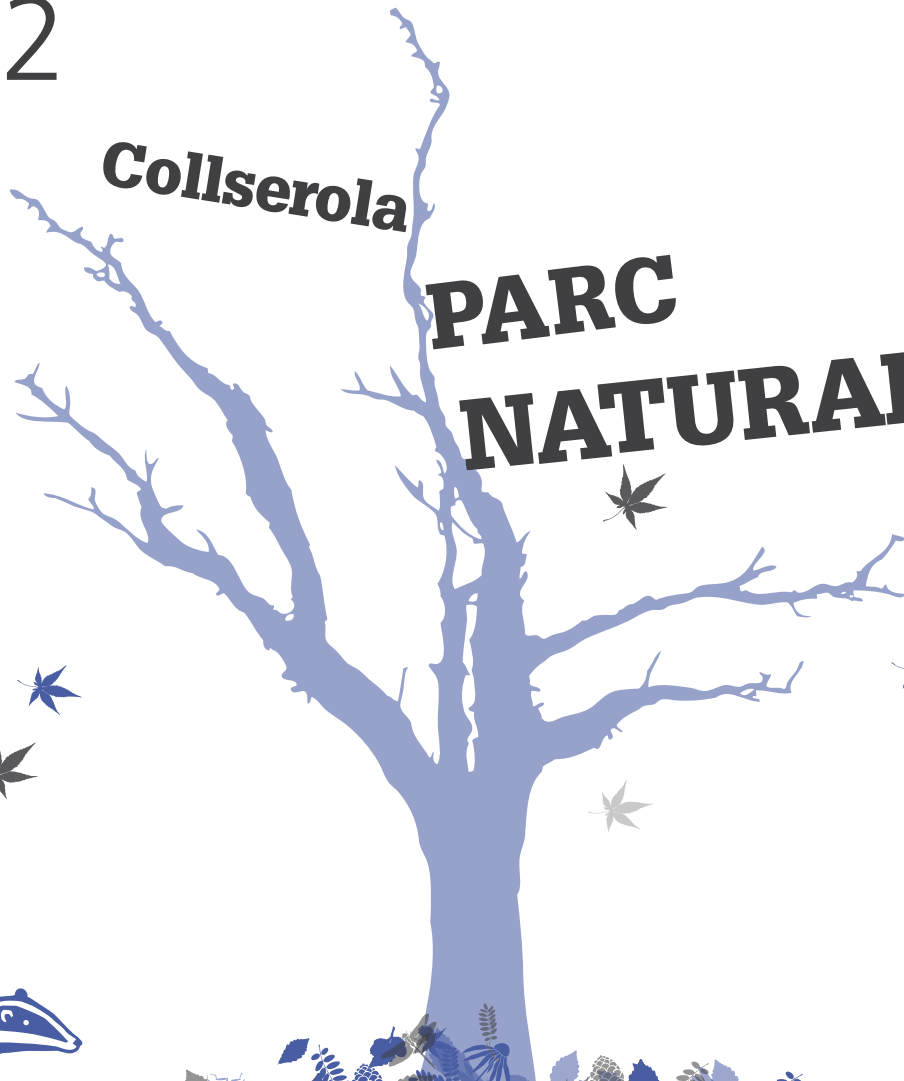
COLLSEROLA

Hivern 2012

Butlletí n° 94
www.parcnaturalcollserola.cat

Collserola

**PARC
NATURAL**



**Parc de
Collserola**



Diputació
Barcelona



Àrea Metropolitana
de Barcelona

XAVIER TRIAS, NOU PRESIDENT DEL CONSORCI DEL PARC NATURAL DE LA SERRA DE COLLSEROLA

Em plau saludar-vos com a nou president del Consorci del Parc Natural de la Serra de Collserola. Com a alcalde de Barcelona i com a president de la seva Àrea Metropolitana, el parc de Collserola és per a mi alguna cosa més que un meravellós espai natural amb una remarcable biodiversitat: és un veritable pulmó verd metropolità amb una gran vitalitat cultural i ciutadana.

El Consorci del Parc de Collserola porta a terme la tasca de mantenir i conservar el valuós patrimoni natural de la serra amb el repte de fer compatible la preservació del medi natural amb el lleure i l'aprenentatge dels ciutadans. Des de la creació del consorci, el 1987, s'ha estat treballant per dur a terme els projectes necessaris per assolir aquest repte. S'ha consolidat una oferta per al ciutadà que inclou, entre d'altres, àrees de lleure, itineraris a peu i en bicicleta, centres d'educació ambiental i un programa d'activitats per conèixer de prop el parc i potenciar-ne la seva conservació, adreçat a les escoles i al públic en general.

Una de les tasques que caldrà abordar aquest 2012 serà la de definir el nou Pla Especial del Parc de Collserola, que garanteixi la continuïtat en la protecció i conservació de les 8.295 hectàrees de superfície protegida.



L'altre repte en el que continuarem treballant és el de la conformació de les zones de transició parc-ciutat, recuperant-les ambientalment i millorant qualitativament els espais fronterers. També caldrà insistir en la regulació de les diferents activitats que es duen a terme al parc, per facilitar la convivència entre els usos.

Us convido, doncs, a gaudir de la serra de Collserola i del seu valuós patrimoni, natural i cultural.

Xavier Trias i Vidal de Llobatera
President del Consorci del Parc Natural de la Serra de Collserola.



Arboç (*Arbutus unedo*)

EUGEN SIERRA

CONSTITUCIÓ DELS ÒRGANS DE GOVERN DEL CONSORCI PER AL MANDAT 2011 - 2015

L'Assemblea general constitutiva, celebrada el 20 de desembre passat, va concloure amb el nomenament del president l'Àrea Metropolitana de Barcelona, Sr. Xavier Trias i Vidal de Llobatera, com a nou president del Consorci i els senyors: Salvador Esteve i Figueras, president de la Diputació de Barcelona, i Josep Escorihuela, director general del medi natural i biodiversitat de la Generalitat de Catalunya, com a vicepresidents. El senyor Josep Perpinyà i Palau, alcalde de Sant Just Desvern continua com a vicepresident executiu. A tots ells: benvinguts!

DUES NOVES ESPÈCIES DE RATPENATS AL PARC

Aquesta tardor de 2011, l'Àrea d'Investigació de Quiròpters del Museu de Ciències Naturals de Granollers ha constatat per primera vegada al Parc Natural de la Serra de Collserola, la presència del nòctul petit (*Nyctalus leisleri*) i del ratpenat de bosc (*Barbastella barbastellus*).

Un individu de nòctul petit ha estat localitzat dins una caixa-refugi de fusta que havia estat instal·lada l'any 2006 pel mateix equip d'investigadors en una zona de reserva del Parc Natural. La inspecció de caixes forma part del seguiment anual de quiròpters que du a terme el Consorci del Parc de Collserola i fins aquest any les caixes només havien estat ocupades ocasionalment per pipistrelles, ratpenats molt més comuns. L'objectiu bàsic de col·locar caixes-refugi és el d'oferir més refugi a espècies de ratpenats forestals que no troben arbres vells amb forats i clivelles per amagar-se. Gràcies al seguiment de caixes també es completa l'inventari, com en el cas de la detecció d'aquest nòctul.

El nòctul petit és un ratpenat de mitjanes dimensions, de coloració marronosa i amb pelatge dens, que presenta ales llargues i estretes adaptades a un vol ràpid i rectilini, de fins a 56 km/h. Altres estudis realitzats pel Museu de Granollers en el Parc Natural del Montnegre i el Corredor semblen indicar que a Catalunya els mascles serien residents mentre que les femelles realitzarien grans migracions latitudinals, arribant aquí cap a la tardor i marxant a la primavera.

Durant setembre i octubre aquests ratpenats poden formar harems de fins a 10 individus en

un mateix refugi, i solen seleccionar sobretot arbres madurs i vells on aparellar-se.


Per altra banda, la nova implantació d'un sistema de detecció d'ultrasons a alta freqüència i automatitzat des del 2010 ha permès tenir les dues primeres cites de ratpenat de bosc en una altra zona forestal de Collserola. La metodologia de treball és pionera i permet la detecció de diferents espècies que passarien pràcticament desapercibudes amb altres tècniques d'estudi.

El ratpenat de bosc acostuma a criar sota les escorces d'arbres vells però, segons les dades actuals, a Collserola només hi deu haver mascles o animals de pas. A mig termini, el Consorci hauria d'aplicar mesures de gestió per tal d'aconseguir que aquestes espècies forestals criïn al Parc, la qual cosa seria un exponent de la bona qualitat dels seus boscos.

Com totes les altres espècies de ratpenats catalans, tant el nòctul petit com el ratpenat de bosc són insectívors i per tant molt importants per controlar les poblacions d'insectes. A més,

són indicadors naturals de la qualitat del nostre entorn i dels boscos. La davallada constant de les poblacions de ratpenats ha provocat que la major part d'espècies es trobin protegides per la Directiva d'Hàbitats de la Unió Europea.

EL NÒCTUL PETIT ÉS UN RATPENAT TÍPICAMENT FORESTAL QUE MIGRA DES DEL CENTRE I NORD D'EUROPA FINS A TERRES MEDITERRÀNIES PER APARELLAR-SE I HIVERNAR MENTRE QUE EL RATPENAT DE BOSC ÉS UNA ESPÈCIE SEDENTÀRIA TÍPICAMENT FORESTAL I AMENÇADA.



Ratpenat de bosc



Nòctul petit

CAN FERRIOL: LA RECUPERACIÓ D'UNA MASIA

Aquesta tardor han finalitzat les obres de consolidació de la masia de Can Ferriol, ubicada a la finca del mateix nom al municipi de Sant Feliu de Llobregat, prop de Santa Creu d'Olorda, part de la qual es trobava en un estat que podia representar perill d'esfondrament. La masia està catalogada com a Bé d'Interès Local en el Catàleg del patrimoni arquitectònic de Sant Feliu de Llobregat, i és d'estil modern popular del segle XVIII.

Tot i que ja s'hi havia actuat amb anterioritat —entre el 1991 i 1993, l'Escola Taller de Collserola hi havia realitzat tasques de reforç de la teulada i creació del forjat de la part inferior de la masia— el pas del temps havia provocat l'esfondrament de part de la coberta i el

podriment de la major part de les bigues dels cossos en els quals no s'havia actuat. Per tot plegat es va redactar el "Projecte de consolidació estructural sense ús definit de la masia de Can Ferriol" que s'ha executat enguany.

Les obres han consistit en la consolidació de l'estructura i en la reparació de la coberta tot conservant i restaurant elements originaris com ara brancals de maó aplantillat, arcs de pedra rebaixats, finestres amb brancals i llinda de pedra motllurada i el portal amb arc de mig punt i dovelles tallades.

La finca de Can Ferriol té una extensió de 86 hectàrees de boscos i camps amb conreus de secà i regadiu i fruiters i és propietat de l'Ajuntament de Sant Feliu de Llobregat.

A L'ANTIC GRANER DE LA MASIA, RESTAURAT PER L'ESCOLA TALLER, S'HAN DUT A TERME EXPERIÈNCIES D'ALLIBERAMENT ASSISTIT D'ÒLIBES (*HACKING*).



ACCESSIBILITAT UNIVERSAL AL CENTRE D'INFORMACIÓ



Com ja us vàrem avançar en el Butlletí de de primavera (núm. 92), els Serveis Tècnics del Parc estaven treballant en el projecte d'accessibilitat universal del Parc de Collserola, amb la finalitat de millorar les oportunitats d'accés a les persones amb discapacitat i vetllar per la seva participació en la identificació, eliminació i prevenció dels obstacles.

La majoria de les infraestructures existents a Collserola són anteriors a la llei. Per aquest motiu, us avançàvem la remodelació i adequació d'algunes instal·lacions del Parc per tal de facilitar l'accessibilitat als usuaris, independentment del grau de mobilitat reduïda o de disfunció sensorial. La primera intervenció d'aquest tipus s'ha realitzat als accessos del Centre d'Informació i Vil·la Joana, on s'ha dissenyat un itinerari que discorre per un

frondós fondal i comunica l'estació dels FGC del Baixador de Vallvidrera amb Vil·la Joana (Museu Verdaguier), el Centre d'Informació del Parc (i seu del Consorci) i l'Escola Xiprer.

El paviment de l'itinerari s'ha realitzat amb un terra estabilitzat a base de tot-ú i sauló amb trams de tarima feta de fibra de fusta i materials reciclats, confortable per a tot tipus d'usuaris, inclosos els que hagin d'utilitzar una cadira de rodes o si necessiten d'algun ajut per suplir deficiències visuals. S'han instal·lat baranes i sòcols d'acer galvanitzat per a la protecció i guiatge d'invidents. La informació de la senyalització del recorregut s'ha adaptat a l'escriptura Braille i entre altres temes (vegetació, patrimoni arquitectònic, fauna...) informa sobre el grau d'accés de la zona.

Les obres realitzades són fruit del conveni de col·laboració entre l'Obra Social "La Caixa" i la Diputació de Barcelona per a la qual cosa s'ha comptat amb les empreses de reinserció social Can Cet i Trinijove.

L'estudi d'accessibilitat als espais naturals s'ha de sustentar en la igualtat de drets de totes les persones i en el que estableix la Llei d'integració social dels minusvàlids (Llei 13/1982, del 23 de març de 1982) i la Llei 20/1991, de 25 de novembre, de promoció de l'accessibilitat, de supressió de barreres arquitectòniques i d'aprovació del Codi d'accessibilitat.

LA RIERA DE VALLVIDRERA **Resum de les actuacions portades a terme a la riera, des del 2008**

Durant els últims anys s'han estat fent treballs de millora i restauració a la riera de Vallvidrera. Paral·lelament, s'han organitzat activitats amb entitats de la conca i la ciutadania per ajudar a recuperar l'interès social per aquest espai.

El Consorci va elaborar un projecte tècnic que va ser aprovat i subvencionat per l'Agència Catalana de l'Aigua. A més, l'Ajuntament de Sant Cugat del Vallès va destinar una dotació pressupostària per a intervencions, en el seu terme municipal, durant el període 2009-2011. Tot plegat ha permès tirar endavant la restauració del tram comprès entre les Planes i Can Campreciós, una mica més de 5 quilòmetres. Les intervencions portades a terme han consistit en:

- L'eliminació de 6.031 m² de canya i 3.714 peus d'ailants; l'extracció de fangs i reperfilat de talussos, mitjançant tècniques de bioenginyeria; la plantació d'arbres i arbusts autòctons de vegetació de ribera, en total 1.640 peus; i la creació de dues zones d'aigües lentes, amb canyissars que intensifiquen la depuració de l'aigua.

Bioenginyeria a la riera



Fem dissabte! 27 de novembre de 2011

RECUPERAR EL CAMÍ DE L'AIGUA

Aquesta exposició itinerant, inaugurada al Centre d'Informació del Parc a finals del 2010, també s'ha pogut visitar al Centre Cívic de les Planes (Casal de la Creu d'en Blau); al Poliesportiu de Molins de Rei; i des del 28 de novembre de 2011 fins al 9 de gener d'enguany, ha estat al vestíbul de l'Ajuntament de Sant Cugat del Vallès.

Per últim, s'han gravat imatges de les últimes intervencions en el medi i de les activitats organitzades per a la realització d'un petit vídeo, que es pot veure al Centre d'Informació, a Can Coll o al web del Parc.

Activitats al voltant de la riera

Cada any s'organitzen activitats de descoberta dels racons on s'han fet les intervencions i altres indrets per apropar i implicar la ciutadania en la millora d'aquest ecosistema.

La tardor passada es van organitzar aquestes activitats:

- *5a Jornada de Neteja*: Organitzada conjuntament amb l'Associació Hàbitats-Projecte Rius, per recollir la brossa que queda al descobert en els punts on s'ha extret la canya.
- *La fauna amagada a la riera*: Descoberta de la variada fauna aquàtica, bàsicament macroinvertebrats, que és un dels indicadors que ens permet mesurar la qualitat de l'aigua, d'una manera ràpida i senzilla.

L'exposició a les Planes



RURURBAL: ELS SISTEMES AGROALIMENTARIS I LES NOVES POLÍTIQUES EUROPEES

Amb aquest suggeridor enunciat es va desenvolupar a Barcelona un seminari transnacional organitzat per la Diputació de Barcelona els proppassats 24 i 25 de novembre. El seminari finalitza els treballs desenvolupats, els darrers tres anys, pel projecte RURURBAL amb el lema "Tria els teus aliments. Decideix el teu territori". Rururbal és un projecte realitzat en el marc del programa europeu MED (Europe en Mediterranée) amb l'objectiu de dissenyar una estratègia de governança per al desenvolupament local sostenible i equilibrat dels territoris periurbans basada en la valorització, la comercialització i la promoció del consum dels recursos alimentaris locals. Ha estat cofinançat pel Fons Europeu de Desenvolupament Regional.

En el marc del seminari es va signar la "Carta europea per a la governança territorial i alimentària", que promou els valors i principis necessaris per a una governança territorial basada en la valorització dels productes agraris de les zones rurals periurbanes per equilibrar la relació entre les grans ciutats i els seus entorns, valuosos, tant pel que fa als elements naturals com agraris, sotmesos a grans pressions per l'expansió urbana.

A l'acte de signatura hi van ser presents representants de tots els socis del projecte MED Rururbal: l'Àrea de Territori i Sostenibilitat de la Diputació de Barcelona; el Consell Comarcal del Vallès Oriental; el Departament d'Agricultura, Ramaderia, Pesca, Alimentació i Medi Natural de la Generalitat de Catalunya; Communauté d'Agglomération du Pays d'Aix;

Association pour le Développement de l'Agriculture dans l'Y Grenoblois (ADAYG); Communauté d'Agglomération du Pays Voironnais; Província de Torino; Administració Provincial de Siena; la Universitat Aristòtil de Tessalònica i la ciutat de Tessalònica.

La preservació dels espais agraris, a tocar de les ciutats, permet oferir productes agrícoles de proximitat amb el valor afegit que representa el manteniment de les identitats paisatgístiques per a ús i gaudi dels ciutadans.

També, en el marc del seminari, es va dur a terme una taula rodona sobre el treball en xarxa, la qual cosa incideix directament en els objectius de Rururbal. A la taula hi van participar quatre xarxes europees: Peri Urban Regions Platform Europe (PURPLE), Arc Llatí, Terres en Villes i FEDENATUR. Per part d'aquesta última, la qual té la seu al Consorci del Parc Natural de la Serra de Collserola, va intervenir el seu secretari general i director gerent del Consorci, Marià Martí, el qual va explicar el projecte "Periurban Parks", que integra les àrees naturals i rurals de les nostres ciutats, com una de les línies de treball en xarxa que concorda sinèrgicament amb els objectius del projecte Rururbal.

Rururbal: www.rururbal.eu

Periurban Parks: www.periurbanparks.eu

**Rur
urb
Al**
Tria els teus aliments
Decideix el teu territori

**periurban
parks**

REFORMULAR LA CIUTAT JUNTS

DEL 29 DE NOVEMBRE A L'1 DE DESEMBRE ES VA CELEBRAR A LA CIUTAT DE VITÒRIA-GASTEIZ EL 5È CONGRÉS NACIONAL DE MEDI AMBIENT (CONAMA) LOCAL.

Amb aquest esdeveniment s'inicià la celebració de la Capital Verda Europea 2012, distinció que ha estat atorgada a Vitòria-Gasteiz, referent ambiental europeu des de fa molts anys.

Durant el Congrés es va fer una reflexió sobre com plantejar unes ciutats més sostenibles per mitjà de la discussió de quatre blocs temàtics:

- Energia i canvi climàtic
- Mobilitat sostenible en temps de crisi
- Producció, salut i consum
- Ciutats més verdes

Dins d'aquest darrer bloc, en la jornada tècnica: *Diàleg sobre ciutats verdes*, hi va participar el Consorci del Parc Natural de la Serra de Collserola com a projecte reeixit en l'estratègia d'implicar les ciutats en la preservació dels seus entorns naturals. Cal destacar que aquesta jornada tindrà continuïtat en el marc de les celebracions de la capitalitat verda europea que, durant el proper any, durà a terme diverses accions amb el títol "Paisatges en xarxa: cap a una infraestructura verda urbana integrada a l'escala bioregional" i que comptarà amb la participació, entre d'altres, de FEDENATUR, de la qual Vitòria-Gasteiz n'és membre destacat.



5°
CONAMA Local
Reformulando juntos las ciudades

Vitòria-Gasteiz
Capital Verde Europea 2012
www.conama.org

LA FONT GROGA A L'INVENTARI DE BOSCOS SINGULARS DE CATALUNYA

L'inventari recull un total de 292 boscos que presenten uns valors únics que s'han de gestionar.

El propassat 15 de novembre es va presentar a l'Institut d'Estudis Catalans, el catàleg de boscos singulars de Catalunya, un projecte pioner a Europa, impulsat per la Generalitat de Catalunya el 2007 i coordinat pel CREAM (Centre de Recerca Ecològica i Aplicacions Forestals).

L'inventari realitzat permetrà conèixer i millorar la gestió dels boscos catalans ja que podrà replantejar les estratègies de manteniment i millora dels espais forestals catalans i ser un referent per als gestors del bosc. Igualment, l'inventari posa en relleu la importància de les mesures de protecció dels espais naturals de Catalunya, més del 40 % de tots els boscos singulars es troben en espais protegits com el Parc Nacional d'Aigüestortes i l'Estany de Sant Maurici, els parcs naturals del Montseny, Serra de Collserola, els Ports, l'Albera i la Garrotxa, entre d'altres.

Per fer la tria dels boscos a inventariar es van escollir quatre visions diferents segons els valors o interessos que tenen per a la societat:

1. Biodiversitat: boscos que destaquen per presentar una biodiversitat elevada, també inclouen els boscos formats per espècies que rarament formen boscos a Catalunya i d'altres on trobem espècies de flora i fauna protegida.

2. Maduresa: boscos que han patit una baixa intervenció humana i que tenen un interès científic concret per les relacions complexes que es donen entre espècies.

3. Silvícola/producció: boscos en els quals una gestió modèlica ha permès arribar a una producció d'alta qualitat, mostrant-nos la potencialitat productiva del bosc.

4. Social: boscos amb un ús cultural, recreatiu o fins i tot educatiu important. Són boscos coneguts però que cal inventariar per valorar els riscos als quals estan sotmesos.

Tots aquests valors estan íntimament relacionats amb l'edat, cosa que vol dir que tots els boscos singulars tenen més d'un centenar d'anys. El 71 % dels boscos singulars presenten valors de maduresa, el 13 % valors de biodiversitat, el 83 % valors socials i el 36 % valors de producció.

El procés de selecció dels boscos ha estat molt innovador i únic a Europa, ha comptat amb moltes fonts de recerca, des d'experts en boscos, agents locals, informació bibliogràfica, inventaris forestals, ortoimatges i processos participatius.

Disposar d'eines com l'Inventari de Boscos Singulars de Catalunya és imprescindible a l'hora de donar respostes i sobretot propostes



ELS BOSCOS SINGULARS PRESENTEN UNS VALORS QUE LI CONFEREIXEN UN INTERÈS ESPECIAL RESPECTE ALS VALORS LOCALS O GLOBALS, DE MANERA QUE LA SEVA PÈRDUA NO ES RECUPERARIA FINS PASSATS CENTENARS D'ANYS.

innovadores que facin compatibles els diferents usos i serveis dels boscos amb la seva conservació.

Dins de l'àmbit del Parc Natural de la Serra de Collserola s'ha triat la roureda de la Font Gropa per formar part de l'inventari de boscos singulars. El bosc singular de la Font Gropa té una extensió en la seva part més singular d'1,52 hectàrees. Es valora també pel seu elevat valor estètic i paisatgístic. Està poblat, bàsicament, per roures de grans dimensions i els experts el classifiquen com un bosc catedral. En la petita àrea que ocupa s'hi comptem més de 200 exemplars amb unes alçades màximes de 22 metres. Des del punt de vista silvícola, també és un bosc singular atesa l'alta qualitat dels arbres, i des del punt de vista social és un espai conegut per la font que li dona nom i la seva proximitat a la ciutat de Barcelona.

(Extracte del document presentat pel CREAM el dia de la presentació del projecte)

JORNADES DE PATRIMONI EUROPEU

Cada tardor se celebren les Jornades Europees del Patrimoni.

Aquestes jornades, patrocinades pel Consell d'Europa, tenen per objectiu primordial fomentar el coneixement i respecte pel patrimoni cultural i artístic europeu per mitjà d'activitats als monuments, jaciments arqueològics i museus d'arreu d'Europa.

Enguany, la Direcció General del Patrimoni Cultural de la Generalitat de Catalunya amb el suport de l'Associació Catalana de Municipis i la Federació de Municipis de Catalunya, ha ofert més de 310 activitats a 187 municipis catalans, comptant amb la implicació de 244 entitats. S'han fet 129 visites guiades, 80 rutes i itineraris, 54 jornades de portes obertes i 53 exposicions i/o tallers. La participació ciutadana ha estat d'unes 50.000 persones. Tot un èxit!

El Consorci del Parc de Collserola participa en aquestes jornades des de l'any 2006 conjuntament amb els Serveis de Cultura de l'Ajuntament de Cerdanyola del Vallès. En aquesta ocasió s'han ofert dues activitats: Jornada de Portes Obertes a la masia de Can Coll i l'itinerari guiat "Dels ibers a la pagesia" que s'inicia al Museu de Ca n'Oliver i s'acaba amb la visita a la masia de Can Coll. Aquestes activitats pretenen fer descobrir la relació que



van establir amb el seu entorn natural dues comunitats humanes separades per més de 2.000 anys d'història: els ibers i la pagesia d'època moderna, l'ús que en van fer i com les seves activitats van anar transformant el paisatge fins a arribar al que avui coneixem.



MENSAJE DEL BOSQUE: VOZ DE RAÍZ

El 20 d'octubre passat es va presentar a l'Hotel La Florida, el projecte escultòric "Mensaje del bosque: voz de raíz" creat per l'escultor japonès Kan Masuda.

"Mensaje del bosque: voz de raíz" va néixer de la impressió que va causar a Kan Masuda la catàstrofe de la ventada de gener del 2009 i posterior nevada, el març del 2010, que va afectar més de 200.000 arbres del Parc de Collserola.

Treballant amb les arrels que van quedar exposades a l'aire lliure l'escultor Kan Masuda vol llançar un missatge d'alerta sobre la necessitat de conservar el nostre entorn i al mateix temps iniciar una reflexió sobre el paper de l'art en el paisatge, com a instrument de sensibilització.

Durant l'acte, es va anunciar l'organització i celebració, la tardor del 2012, d'un simposi internacional durant el qual diversos especialistes provinents d'àmbits tant diferents com són l'art i la natura, reflexionaran sobre la relació art, cultura i natura. Durant el simposi s'instal·laran una desena d'escultures de gran format al passeig de les Aigües, on restaran durant un període de dos anys.

Web del projecte: www.vozderaz.com



VOLUNTARIS DE COLLSEROLA: CONSTRUINT VINCLES ENTRE LES PERSONES I EL TERRITORI

Aquest és el títol de la nova exposició que, amb motiu de la celebració dels 20 anys de funcionament de Voluntaris de Collserola, s'ha realitzat per fer difusió del projecte. Explica els objectius, el funcionament i com està organitzat el grup de persones que hi formen part. Alhora també recull alguns aspectes de la seva història i planteja les línies de treball de cara al futur.

La podreu veure fins a finals d'any al Centre d'Informació. A continuació anirà a Can Coll. Després es mirarà que vagi per diferents centres o entitats dels diferents municipis del Parc.

L'exposició consta de sis plafons. El primer s'ha dissenyat de manera que tot sol ja explica el projecte de forma resumida. Per aquest motiu se'n faran rèpliques que es col·locaran a diferents punts del Parc, com per exemple les àrees de lleure, que serviran per fer difusió.

S'hi recull la idea que Voluntaris de Collserola és una oportunitat i un compromís amb Collserola, és un escenari que permet compartir, col·laborar, intercanviar i aprendre. Això es representa gràficament amb un trencaclosques, format per quatre peces, una per a cadascuna d'aquestes accions.

Als quatre plafons següents es desenvolupen les idees de cadascuna de les peces. Així, en tenim un on s'explica per què Voluntaris de



Collserola és un espai de col·laboració. Hi trobem les diferents tasques que actualment realitzen els voluntaris i les voluntàries, així com també les que s'han fet al llarg dels 20 anys.

Voluntaris de Collserola és també un espai de formació, tal com ens mostra un altre plafó. S'hi poden veure els tres tipus de programes que es duen a terme: la formació inicial, que fan les persones que es volen incorporar al projecte; l'específica, lligada a la realització de les tasques; i finalment, la complementària, amb què es treballen diferents aspectes relacionats amb els valors de Collserola i la seva gestió.


En un altre plafó la idea que es desenvolupa és que Voluntaris és un espai de participació i diàleg. Allà hi trobarem els diferents moments amb què es compta per fer-ho possible i els diferents canals que ho faciliten.

Però en definitiva, Voluntaris és un espai de relació, a escala interna, on interactuen tècnics del parc, voluntaris, formadors externs, etc. I també a escala externa, de relació amb altres institucions o entitats que estan dins l'àmbit del voluntariat ambiental.

L'exposició acaba amb un plafó on s'expressen els objectius de futur.

RECERCA AL CASINO DE LA RABASSADA

“El Gran Casino de la Rabassada: història d’un somni burgès” és el llibre que ha resultat de la investigació duta a terme per Pere Fàbregas i Carlota Giménez.




Cent anys després de la seva inauguració, el que va ser el Gran Casino de la Rabassada retorna a l'actualitat gràcies a l'esforç de l'antropòloga Carlota Giménez i l'historiador Pere Fàbregas, els quals durant catorze anys han estat recollint dades i trepitjant el terreny per esbrinar el dia a dia d'aquest projecte que va omplir de glamur les nits de Collserola. Els mateixos autors estan preparant una exposició amb el mateix títol que el llibre que es podrà veure al Museu de Sant Cugat del Vallès ben aviat.

L'EDITORIAL ALPINA ACTUALITZA EL MAPA DEL PARC

El propassat dimecres 26 d'octubre es va presentar a la sala de “Les cotxeres” del Palau Robert, el mapa del Parc Natural de la Serra de Collserola editat per Alpina i en el qual han col·laborat els Serveis Tècnics del Consorci del Parc.

En l'acte de presentació hi van participar l'autor del llibre *Itineraris per Collserola* i membre actiu del Centre Excursionista de Catalunya, Ignasi Forcada; Marià Martí, director gerent del Consorci del Parc Natural de la Serra de Collserola, i el geògraf, Joan López, que ha dirigit el treball de camp.

El nou mapa presenta algunes novetats respecte de l'edició anterior. En primer lloc,



actualitza la realitat urbana que ha variat en els darrers deu anys —les vores de la serra, els petits nuclis urbans inclosos al Parc...—, s'han corregit topònims, s'han incorporat senders i fonts els quals, mercès el GPS, s'han situat amb molta exactitud sobre el mapa. També el llibret d'itineraris ha variat. S'han suprimit els itineraris senyalitzats per a les BTT i s'ofereixen vuit itineraris a peu que ressegueixen els GR i PR que travessen la serra.

El 2001, l'editorial Alpina ja va co-editar conjuntament amb el Consorci el plànol del Parc de Collserola. Amb aquesta nova edició n'actualitza els continguts i fa un pas més enllà per recuperar toponímies que es donaven per perdudes.

JORNADA TÈCNICA D'ESTUDI A VITÒRIA-GASTEIZ

Una delegació del Servei d'Ús Públic, Divulgació i Educació Ambiental del Consorci va participar, el propassat mes de setembre, en la “Jornada tècnica sobre experiències de gestió del uso público en los espacios naturales”, organitzada pel Centro de Estudios Ambientales de Vitoria-Gasteiz i que es va celebrar a la mateixa ciutat.

Els tècnics del Parc van exposar dues ponències, una sobre la gestió de l'ús públic i l'altra sobre els 20 anys de gestió del centre d'educació ambiental del Parc, Can Coll.

Durant la visita van poder conèixer de prop el centre d'interpretació dels Humedales de Salburua, així com intercanviar experiències amb els assistents.

Equipaments

Centre d'Informació i Serveis Tècnics

Ctra. de l'Església, 92 (Ctra. Vallvidrera - Sant Cugat, km 4,7). 08017 Barcelona.

Tel. 93 280 35 52. ci@parccollserola.net. Accés: FGC. Baixador de Vallvidrera.

Horari: cada dia de 9.30 a 15 h.

Centre d'Informació. Bar L'Entrepà: Tel. 93 280 28 40.

Can Coll, Centre d'Educació Ambiental

i Centre de Documentació i Recursos Educatius (CDRE)

Ctra. Cerdanyola a Horta, km 2. 08290 Cerdanyola del Vallès.

Centre d'Educació Ambiental: 93 692 03 96. cancoll@parccollserola.net.

Feiners: visites escolars concertades (Infantil, Primària i ESO).

Diumenges: obert a tothom de 9.30 a 15 h (juliol i agost tancat).

Estació Biològica del Parc de Collserola

i Mòdul de Recuperació de la Fauna Salvatge (MRFA)

Camí de Can Balasc, s/n. 08017 Les Planes (Barcelona).

MRFA: Tel 93 587 95 13 - 620 885 782. mrfcbalasc@parccollserola.net.

Àrees de lleure

Restaurants a les àrees de lleure:

Santa Creu d'Olorda: Tel. 93 668 96 65 - 93 668 88 28 (obert tots els dies).

Can Coll: Tel. 93 580 69 86 (dimarts tancat). Santa Maria de Vallvidrera: Tel. 93 280 26 49

(divendres tancat). La Salut de Sant Feliu: Tel. 93 685 26 18 (dimarts tancat)

Sant Pere Màrtir (pl. Mireia). Espai Mireia: Tel. 93 473 91 84 (obert tots els dies).

Plou i fa sol

Dades facilitades per l'Observatori Fabra (432 m). Al web del Parc trobareu més informació.

Període	TMA	TM	T	Tm	Tma	P	PA
Agost 2011	34,0	28,4	24,1	15,2	19,7	0,8	573,7
Agost 1971-2000	38,4	27,1	22,9	18,7	11,0	45,0	350,0
Setembre 2011	31,6	27,4	22,9	18,4	10,6	7,3	581,0
Setembre 1971-2000	33,5	23,6	20,0	16,3	7,4	71,9	421,9
Octubre 2011	32,4	23,2	19,1	15,0	9,8	81,4	662,4
Octubre 1971-2000	30,0	18,8	15,7	12,6	1,7	84,7	506,4

TMA. Temperatura màxima absoluta / **TM.** Temperatura màxima mitjana /

T. Temperatura mitjana / **Tm.** Temperatura mínima mitjana / **Tma.** Temperatura mínima absoluta /

P. Precipitació total mes (l/m²) / **PA.** Precipitació acumulada des de l'1 de gener (l/m²)

Donen suport a la conservació del Parc:



Edició:

Consorci del Parc Natural de la Serra de Collserola

Ctra. de l'Església, 92. 08017 Barcelona

Tel. 93 280 06 72

Fax 93 280 60 74

www.parcnaturalcollserola.cat

Dipòsit legal: 18.344-88.

